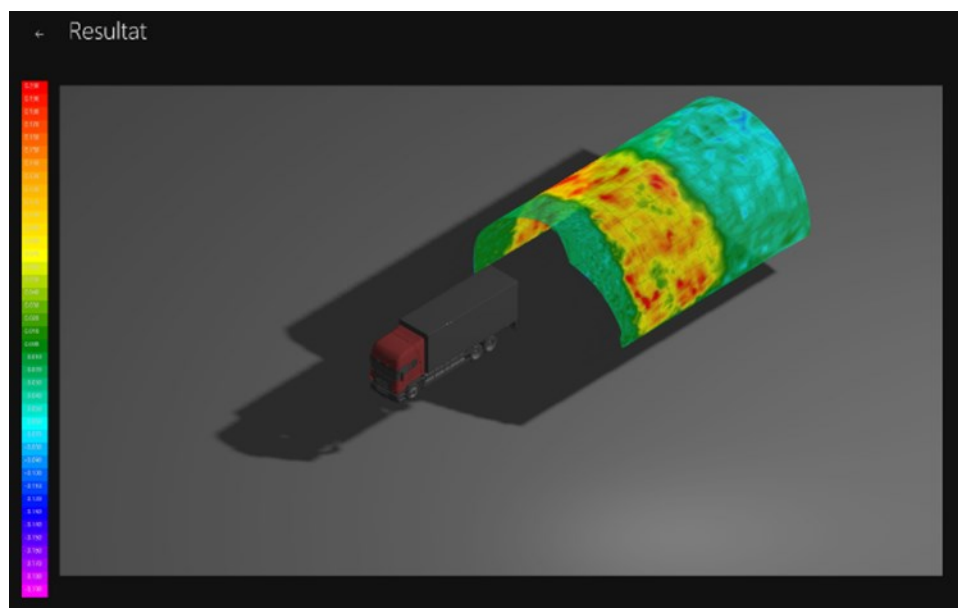


Laserskanning av sprutbetongtykkelse

Rask og nøyaktig skanning av tykkelse av sprøytebetong

- Kostnadsbesparende—Reduser sprøytebetongvolumet gjennom mer nøyaktig sprøyting
- Kvalitet— Øk sikkerheten og lever nøyaktig as-built dokumentasjon
- Effektivt—montert på sprøyterobot, betjent av operatør
- Integrrert kamera for bildeokumentasjon (opsjon)




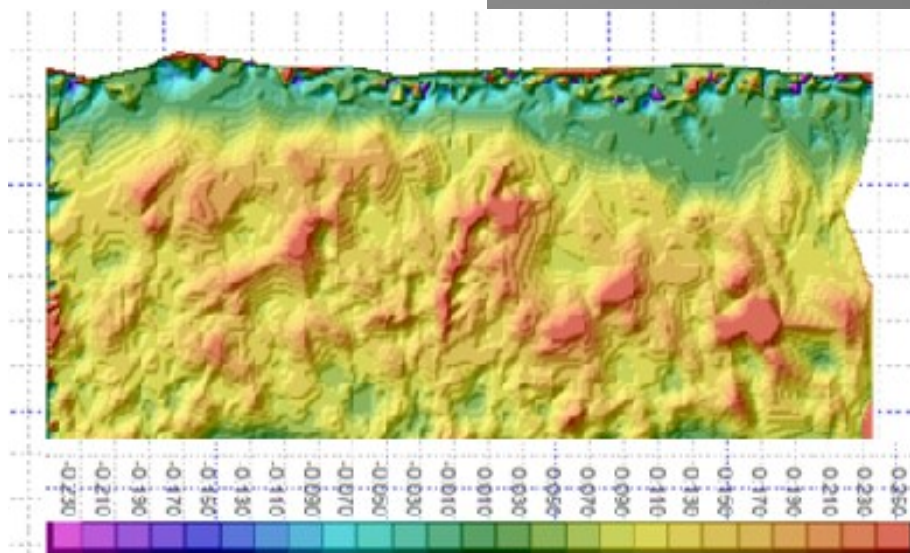
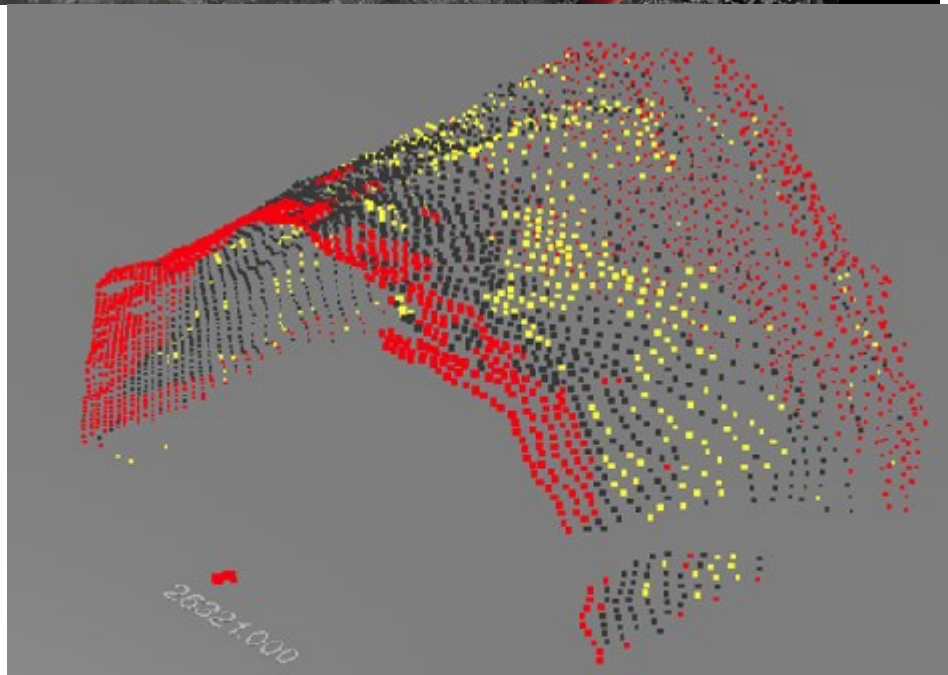
Funksjoner

- I tunnel
 - ◇ Skanne kontur
 - ◇ Skanne stuff
 - ◇ Se tykkelse direkte på operatørskjermen
 - ◇ Peke ut punkt på fjell fra skann
 - ◇ Skanne prismer for georeferering av skann
 - ◇ Skanne helt ned til 2x2 cm, 10x10 anbefalt.
 - ◇ Skannetid fra 1 minutt
 - ◇ Billedokumentasjon (kameraopsjon)
- Kontor—datafangst i Bever Team Online
 - ◇ Se skann og foto direkte i 3D i nettleser
 - ◇ Last ned panorama 2D foto
 - ◇ Last ned flatekart av tykkelse





- Panorama-bilde(bildeserie settes sammen i skyen)
- Se tykkelse som 3D visning i nettleser



- Flatekart for nedlasting i pdf-format